



Secretaria de Meio Ambiente e Desenvolvimento Sustentável - SEMAD  
Centro de Informações Meteorológicas e Hidrológicas do Estado de Goiás - CIMEHGO  
Sala de Situação de Monitoramento de Riscos e Desastres Naturais

Boletim nº: 0173

Elaborado na data: 21/07/2022

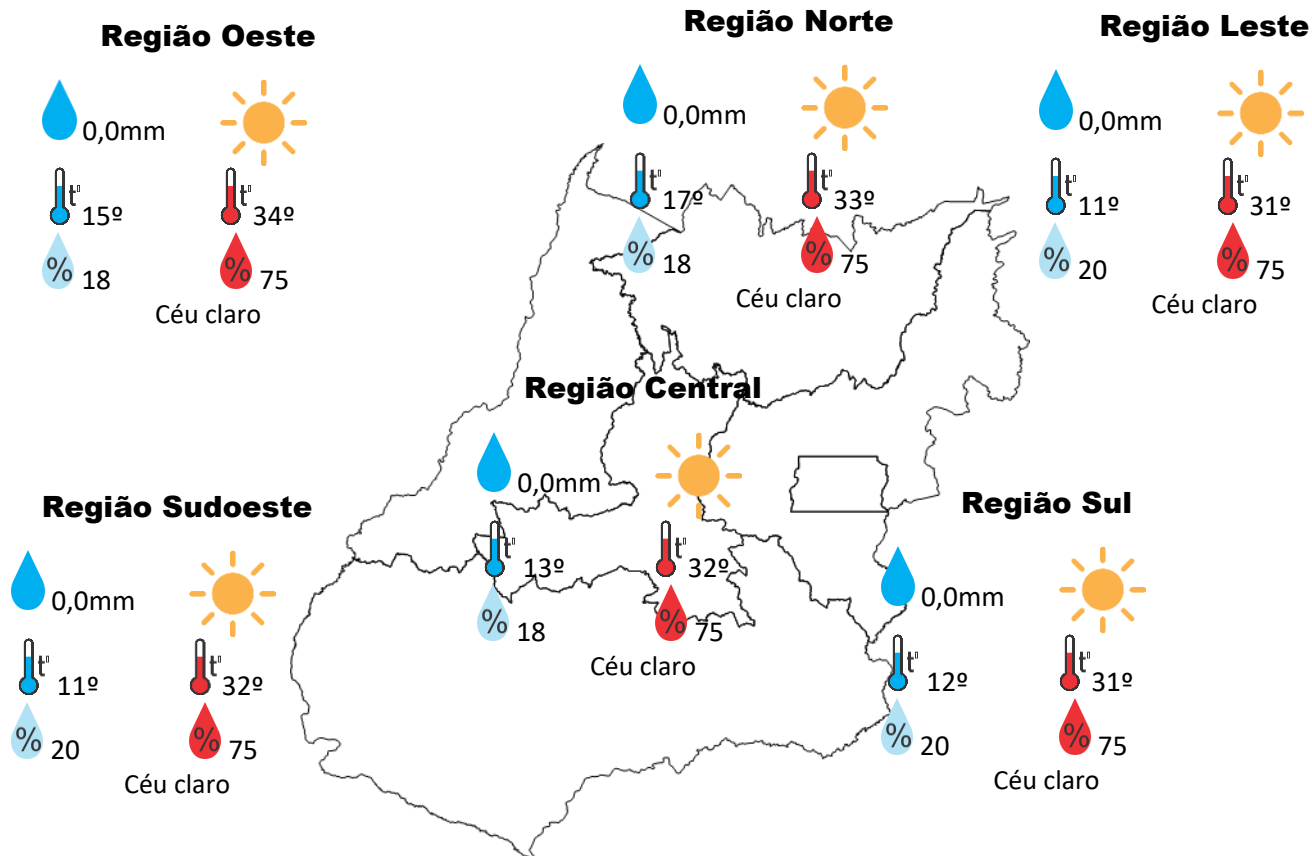
Previsão para data: 22/07/2022

### Informações do Tempo para o Estado

**Sexta-feira** com a presença da massa de ar seco que mantém o tempo estável com sol, ao longo do dia teremos a elevação das temperaturas, no período da tarde queda no índice da umidade relativa do ar, sendo que em algumas regiões o índice estará abaixo de 20% caracterizando estado de alerta.

**Capital:** com sol e tempo estável, temperatura máxima podendo chegar aos 30°C e umidade relativa do ar variando entre 20% a 75%, o nascer do sol será às 06:45hs e o pôr do sol às 18:01hs.

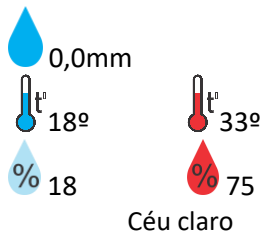
**Prognóstico para o Estado neste final de semana:** sem muitas alterações nas condições do tempo no final de semana, teremos o tempo estável e com céu claro, temperaturas amenas pela manhã e em elevação ao longo do dia, os destaques ficam para a amplitude térmica que é a diferença entre a temperatura mínima e máxima, como também a queda no índice da umidade relativa do ar no período da tarde que em algumas regiões o índice estará abaixo de 20% caracterizando estado de alerta.



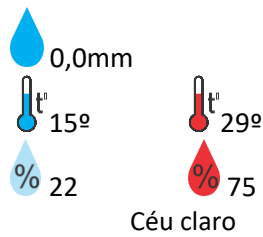


## Previsão para alguns municípios:

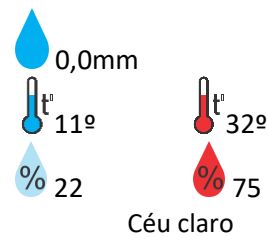
### Porangatu



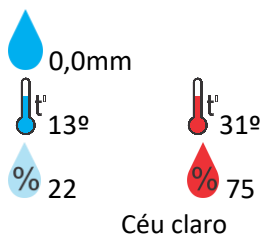
### Catalão



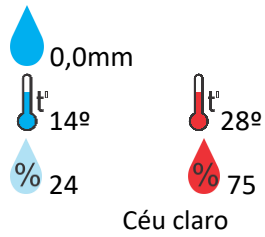
### Jataí



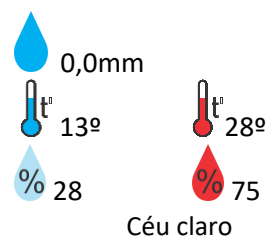
### Rio Verde



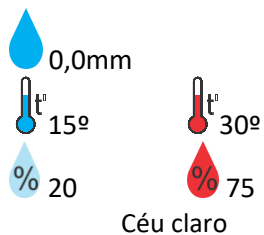
### Luiziânia



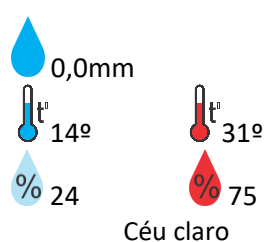
### Anápolis



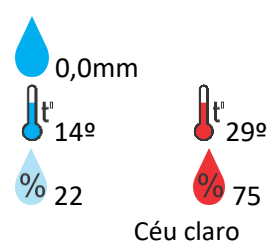
### Goiânia



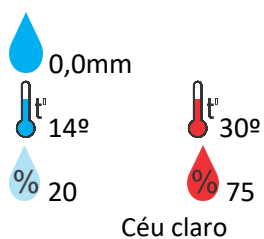
### Itumbiara



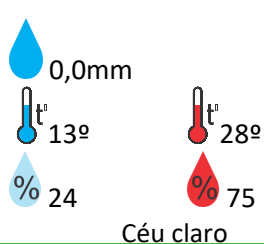
### Ouvidor



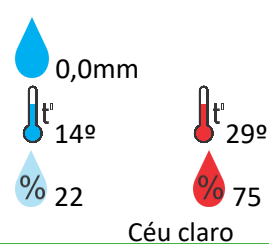
### Goiandira



### Três Ranchos



### Cumari



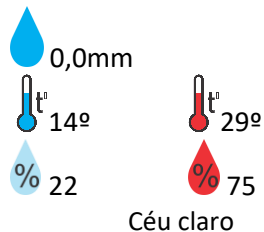
**Secretaria de Estado de Meio Ambiente e Desenvolvimento Sustentável - SEMAD**

11ª avenida, Nº 1.272, Setor Leste Universitário - CEP: 74.605-060 - Goiânia/GO - fone: (62) 3265-1392 – 3265-1361

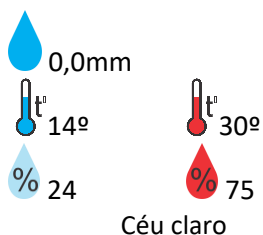
Visite: <https://www.meioambiente.go.gov.br/cimehgo> ou <https://www.cimehgo.meioambiente.go.gov.br/>



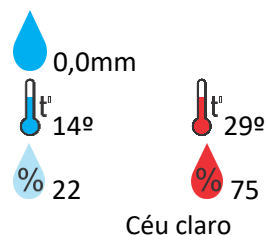
### Anhanguera



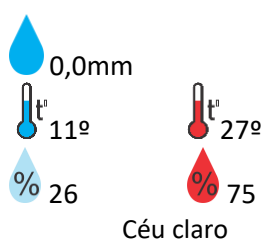
### Ipameri



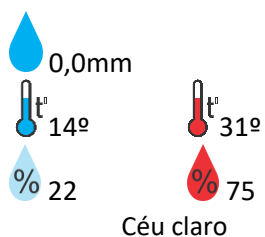
### Nova Aurora



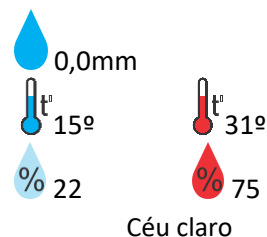
### Cristalina



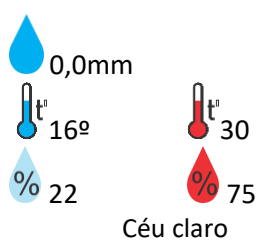
### Santa Helena



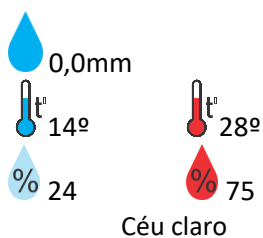
### Ceres



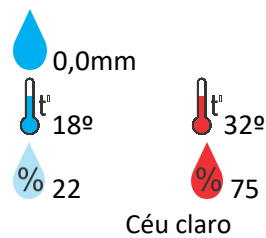
### Goianésia



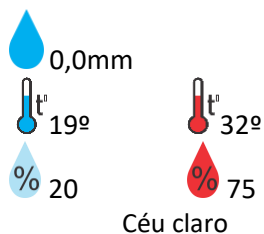
### Davinópolis



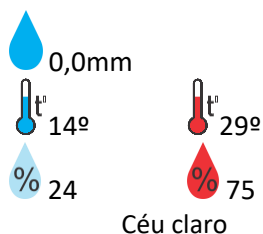
### Rubiataba



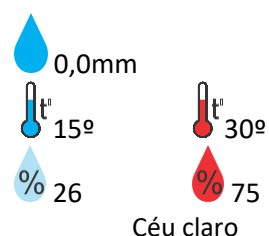
### Flores de Goiás



### Caldas Novas



### Pirenópolis



**OBS:** As informações contidas nesse boletim do tempo levam em consideração dados das variáveis meteorológicas previstas por modelos meteorológicos e análise de imagens de satélite do dia 21/07/2022 às 08:00 horas.